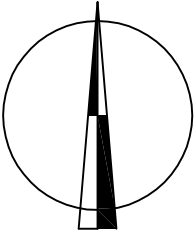
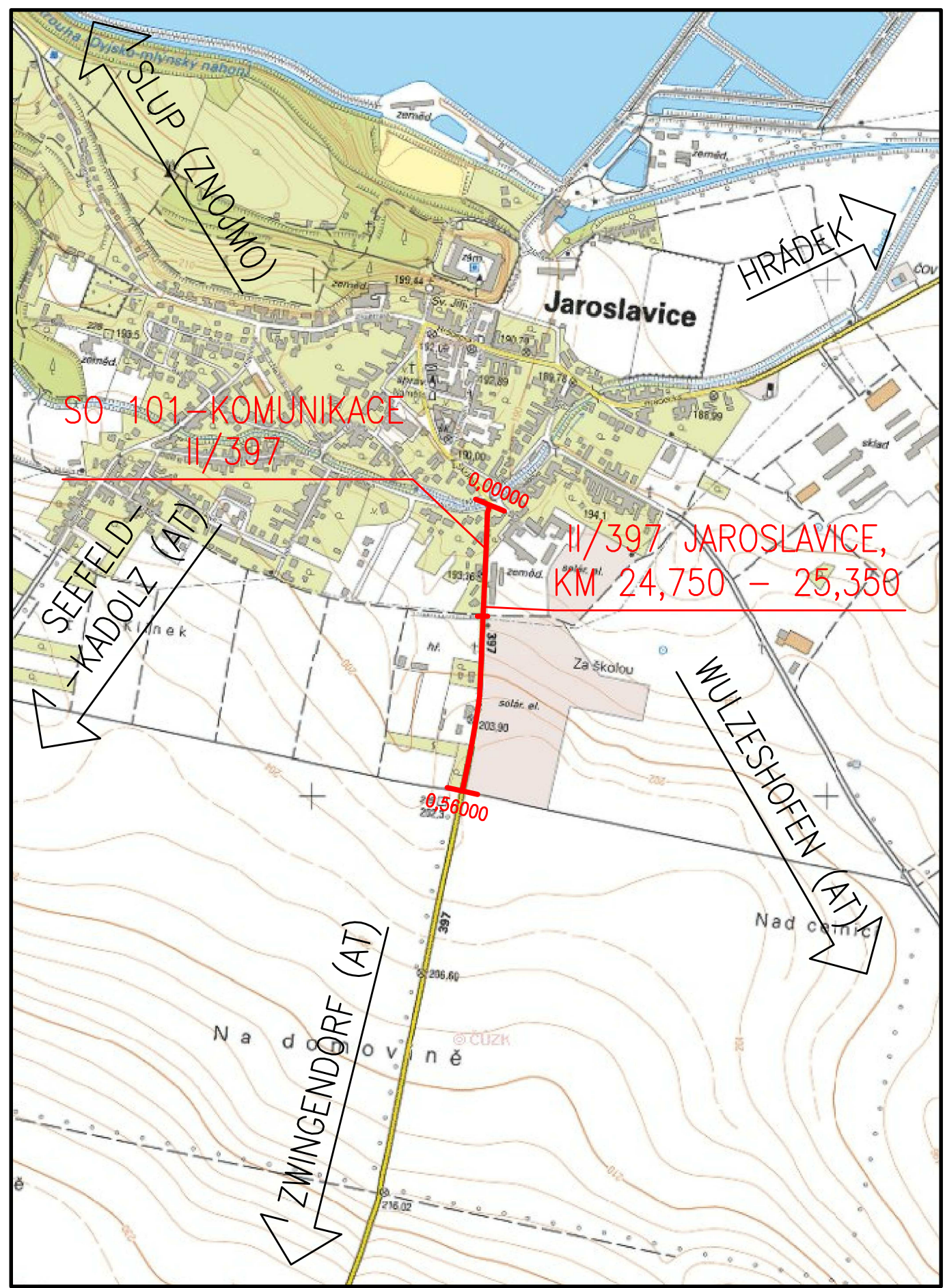






CELKOVÁ SITUACE STAVBY M 1:10 000



SOUŘADNÝ SYSTÉM: S - JTSK
VÝŠKOVÝ SYSTÉM: B.p.v.

OZNAČENÍ		POPIS ZMĚNY		DATUM	PODPIS		
HIP		ZODP. PROJEKTANT	VYPRACOVAL	KONTROLOVAL			
		ING. MARTIN VAŠÁK	ING. MIROSLAV TOBEK	ING. MARTIN VAŠÁK			
							
INVESTOR: SÚS Jihomoravského kraje, příspě.org. kraje, Žerotínovo nám. 3/5, 601 82 BRNO							
KRAJ: JIHMORAVSKÝ		ORP: ZNOJMO		KATASTR: JAROSLAVICE			
STAVBA: II/397 JAROSLAVICE, KM 24,750 - 25,350 ČÁST: SOUHRNNÉ ŘEŠENÍ STAVBY				IM-PROJEKT, Inženýrské a mostní konstrukce, s.r.o.			
				 Vodní 1, 602 00 BRNO tel: 533 446 080-2 fax: 533 446 089 im-projekt@im-projekt.cz www.im-projekt.cz			
				FORMÁT		2 x A4	
				DATUM		DUBEN 2014	
				STUPEŇ		DSP/PDPS	
PŘÍLOHA: CELKOVÁ SITUACE STAVBY				ČÍSLO ZAK.		2014446	
				MĚŘÍTKO		1:10 000	
				ČÍSLO PŘÍLOHY: B.1		ČÍSLO PARÉ:	
Dokumentaci lze užívat pouze ve smyslu příslušné smlouvy o dílo výkres, či jeho část, může být kopírován nebo jiným způsobem rozšiřován pouze po předchozím souhlasu IM-Projekt, Inženýrské a mostní konstrukce, s.r.o.							

Dokumentaci lze užívat pouze ve smyslu příslušné smlouvy o dílo výkres, či jeho část, může být kopírován nebo jiným způsobem rozšiřován pouze po předchozím souhlasu IM-Projekt, Inženýrské a mostní konstrukce, s.r.o.